



MINISTERSTVO  
PRO MÍSTNÍ  
ROZVOJ ČR

OBCEPRO  
PROGRAM ROZVOJE OBCE

# PROGRAM ROZVOJE OBCE BERNARTICE NAD ODROU



NA OBDOBÍ LET  
**2021 - 2030**

# Úvod

---

Tento střednědobý dokument určuje hlavní směry rozvoje obce na delší období než je příslušné volební období. Program rozvoje obce Bernartice nad Odrou byl vypracován v rámci projektu „Elektronická metodická podpora tvorby rozvojových dokumentů obcí“, který vychází z vládní strategie „Efektivní veřejná správa a přátelské veřejné služby“ a byl zpracovaný na základě dlouhodobých zkušeností samosprávy obce jako strategický plán obce, který definuje její hlavní směry.

Program rozvoje bude oporou pro lepší a efektivnější plánování dílčích úkolů a řízení obce a také oporou rozhodovacích procesů, aby obec efektivněji využívala finanční prostředky z vlastního rozpočtu i dostupné dotace. Představitelé obce se tak budou moci kromě běžných operativních činností (řešení každodenních problémů) věnovat detailně také dlouhodobějšímu plánování a řízení rozvoje obce.

Program rozvoje obce:

- zachycuje hlavní problémy a předpoklady rozvoje obce a formuluje možná řešení
- umožňuje tak komplexní přístup k řešení problémů a efektivní využívání finančních kapacit obce
- je podkladem pro rozhodování orgánů obce
- sladuje představy jednotlivých subjektů o rozvoji obce a zajišťuje udržitelnost rozvoje obce
- podporuje spolupráci různorodých subjektů v obci tak, aby byl využit potenciál lidí i organizací v obci
- zvyšuje šance získat finanční prostředky z ostatních zdrojů.

Program rozvoje obce Bernartice nad Odrou byl vypracován na období 2021 - 2025. Obecně platí, že každá obec je jedinečná a to především lidmi, kteří ji utvářejí. Obec Bernartice nad Odrou má dobré předpoklady pro to, aby se i do budoucna rozvíjela jako obec klidná, čistá a bezpečná, zajišťující základní potřeby svých občanů, podporující jejich kulturní, sportovní a odpočinkové aktivity jakož i spolkový život a ohleduplně využívající okolní přírodu. O rozvoj naší obce je proto důležité usilovat společně, s pochopením pro celek a bez ohledu na osobní zájmy.

Program rozvoje obce Bernartice nad Odrou na léta 2021 - 2030 byl schválen zastupitelstvem obce dne 3. prosince 2020.

# A. ANALYTICKÁ ČÁST

---

## A.1 Charakteristika obce

### 1. Území

#### Poloha

Území obce Bernartice nad Odrou je součástí spádového obvodu obce s rozšířenou působností Nový Jičín v kraji Moravskoslezském, do kterého patří obce: Bartošovice, Bernartice nad Odrou, Fulnek, Hladké Životice, Hodslavice, Hostašovice, Kunín, Libhošť, Mořkov, Nový Jičín, Rybí, Sedlnice, Starý Jičín, Suchdol nad Odrou, Šenov u Nového Jičína, Vrchy, Životice u Nového Jičína. Obec leží na severní Moravě, na samém pomezí s Českým Slezskem, v místě, kde řeka Odra prudce stáčí svůj tok na severovýchod. Obec Bernartice nad Odrou patří mezi obce střední velikosti a je stabilní součástí sídelní struktury regionu. Obec je součástí přirozeného spádového obvodu Nového Jičína zejména pohybem za prací a vzděláním, službami. Pouze omezeně se zde projevuje i vliv Ostravy.

Obcí protéká potok Teplá, který na konci vesnice pravostranně vtéká do řeky Odry. Nadmořská výška obce přechází plynule od 249 m.n.m. u mostu přes Odru až po nejvyšší místo – Salaš – v 364 m.n.m. Celý katastr obce Bernartice nad Odrou je součástí CHKO Poodří. Rozloha obce je 957,48 ha.

Vzdálenost do města Nový Jičín, obce s rozšířenou působností, je 7 km, vzdálenost do města Odry 13 km. Obec je s těmito městy dobře dopravně propojena autobusovou linkou.

Polovina území obce se rozkládá v chráněné krajinné oblasti Poodří. Západním směrem od obce leží Jeseník nad Odrou, jižním směrem se rozkládá obec Starý Jičín a severním směrem dorazíme do Suchdolu nad Odrou. V okolí obce se rozprostírá několik různě rozlehlých lesních porostů. Východním směrem se nad obcí zvedají dva kopce a to Salaš (364 m.n.m.) a Panský kopec (357 m.n.m.).

#### Chráněná krajinná oblast (CHKO) Poodří

Celková výměra CHKO činí 82 kilometrů čtverečních a zasahuje do tří bývalých okresů: Ostrava, Frýdek Místek a Nový Jičín. Hranice CHKO prochází Bernarticemi nad Odrou podél silnice III/05715, do CHKO patří severní - polovina území obce. Charakteristickým a krajinářsky velmi výrazným prvkem Poodří jsou louky a rybníky. Je to největší systém pravidelně zaplavovaných luk v ČR – jeho výměra je více než 2 300 ha. Agentura ochrany přírody a krajiny nechala zpracovat pro širší území CHKO Poodří „Preventivní hodnocení krajinného rázu CHKO Poodří“ s návrhem ochrany krajinného rázu. Koncepce ochrany krajiny je řešena v ZÚR MSK vymezením krajinných oblastí a krajinných typů, v nich jsou stanoveny zásady pro rozhodování o změnách v území.

**Krajinná oblast Oderská brána**, krajinná oblast **Příborská pahorkatina**, a **krajina zemědělská harmonická**, pokrývající celé řešené území obce. V ZÚR MSK jsou popsány jako „vjemově velmi pozitivní otevřená, pohledově exponovaná krajinná scéna s atraktivními výhledy i na vzdálenější Beskydy a s harmonickým měřítkem krajiny“. Do krajinné oblasti Oderská brána patří severní část obce – území CHKO Poodří, do krajinné oblasti Příborská pahorkatina zbývající jižní část. Jako krajina zemědělská harmonická je označeno celé řešené území.

**Přírodní rezervace Bařiny** – leží uvnitř CHKO. Celková výměra rezervace je 42,2 ha a do Bernartic nad

Odrou zasahuje její část.

## **Evropsky významná lokalita soustavy NATURA 2000 - CZ0814092 Poodří a ptačí oblast NATURA 2000 - CZ0811020 Poodří.**

Ptačí oblast je v území obce totožná s územím CHKO Poodří. Evropsky významná lokalita leží uvnitř CHKO a v území obce zahrnuje zejména nivu řeky Odry a přilehlé lesní celky.

**Památný strom** – je Dub letní (*Quercus robur*) na jihovýchodním okraji lesa, který je nazýván Jesenický díl nebo také Malý les.

## **Historické události v obci**

Koncem 13. století byla na území obce slovanská osada, o jejíž rozšíření se zasloužil nějaký **Bernard**, zřejmě služebník starojického pána, který se zavázal sehnat nové osadníky. Podle Bernarda dostala naše obec název Bernartice. Od roku 1931 se obec jmenuje Bernartice nad Odrou. **První písemná zmínka** o obci pochází z roku 1374, kdy se uskutečnil prodej fojtství v Zašové. U této příležitosti byl mimo jiné přítomen i pan Vok II. z Kravař Pohořálka z Bernartic. Obec patřila k starojickému a od roku 1533 k novojickému panství. Z roku 1516 pochází zmínka o zřejmě **prvním známém bernartickém fojtovi Mikulášovi**. Bernartice byly přifařeny na Starý Jičín, teprve roku 1797 byla v obci zřízena kuracie (lokalita) s prvním kurátem P. Františkem Lacinou a ta byla povýšena roku 1896 na faru.

V 16. století postihla obec několikrát chudoba způsobená neúrodou a epidemie moru, při kterých vymřela velká část obyvatelstva. Na památku moru stojí na obou stranách obce u hlavní silnice (směr Šenov u Nového Jičína a směr Hůrka), **boží muka**. Dominanta obce, pozdně empírový **chrám Navštívení Panny Marie**, získal současnou podobu v roce 1837 a nejspíše téhož roku v prosinci byl posvěcen. Původní kostel byl postaven již v roce 1795 a vysvěcen 8. října 1797. **Škola** se připomíná k roku 1784, vyučovalo se po domech sedláků. Vlastní budova triviální školy byla postavena v roce 1796. Školní knihovna v Bernarticích existuje od roku 1880, obecní od roku 1885. **Poštovní a telegrafní úřad** byl v Bernarticích dán do provozu v roce 1886. Obyvatelé se živilí polním hospodářstvím a chovem hovězího dobytka, včelařstvím a sadařstvím. V 17. a 18. století se zde pěstoval len a konopí.

**Po roce 1848** nastaly v celé zemi velké společenské změny. V roce 1849 naše obec ubránila svou samostatnost a vzniklo první osmičlenné zastupitelstvo. **Během I. světové války** muselo postupně narukovat mnoho mužů. Ne všichni se vrátili domů. Obec strádala velkými dodávkami potravin, obilí a dalších polních plodin a také koní pro válečné účely. Svůj český charakter si Bernartice zachovaly i za německé okupace **během II. světové války**, kdy byly včleněny do Německa. Skupina zdejších železničářů byla zapojena do odboje v Suchdolu nad Odrou, několika rodinám byl zabrán veškerý majetek a byly nuceně vystěhovány do Protektorátu a na jejich místo byly dosazeny rodiny z Tyrolska. Za okupace několik občanů položilo život. Ilegální národní výbor se v Bernarticích ustavil již v listopadu 1944 a po **osvobození** 7. 5. 1945 se ujal řízení. Prvním předsedou byl Alois Bayer. Po roce 1948 se obec velmi ztuhla musela zapojit do nového socialistického zřízení.

Zemědělci začali společně hospodařit v roce 1953, **JZD** bylo založeno roku 1955 a později patřilo k ekonomickému celku JZD "Jesenicko" se sídlem v Jeseníku nad Odrou. V současnosti zde hospodaří několik soukromých rolníků, kteří se zabývají rostlinnou výrobou.

V roce 1980 byla obec přinucena integrovat k Novému Jičínu, kde setrvala do roku 1990. V roce 1989 proběhlo v obci referendum o osamostatnění obce. Od 1. 1. 1991 vznikl **samostatný obecní úřad**.

## 2. Obyvatelstvo

### Demografická situace

Za nejvýznamnější faktor ovlivňující vývoj počtu obyvatel obce a její prosperitu je obvykle považována nabídka pracovních příležitostí v obci a regionu. Z ostatních faktorů je to především vybavenost sídel, dopravní poloha, kvalita životního prostředí, vlastní či širší rekreační zázemí. Tyto přírodní i antropogenní podmínky území se promítají do atraktivity bydlení, kterou velmi dobře vyjadřuje úroveň cen bydlení - prodejnost nemovitostí pro bydlení v sídle, či dané lokalitě. Zhodnocení rozvojových faktorů řešeného území je jedním z výchozích podkladů pro hodnocení a prognózu jeho budoucího vývoje během příštích cca 15 let. Prognóza slouží především jako podklad pro posouzení potřeby a přiměřenosti nových ploch pro bydlení a navazující veřejné infrastruktury.

V případě řešeného území se projevují na jeho vývoji především:

- Poloha původně v zemědělské krajině s významnými vazbami k Novému Jičínu a Suchdolu nad Odrou
- Dlouhodobě nadprůměrná úroveň nezaměstnanosti v širším regionu - jako omezující faktor.
- Velikost obce determinující její vybavenost.

### Základní data o počtu obyvatel Bernartice nad Odrou za rok 2019

Počet obyvatel celkem 1000

Počet obyvatel ve věku 0 až 14 let 189

Počet obyvatel ve věku 15-59 muži 320

Počet obyvatel ve věku 15-59 ženy 272

Počet obyvatel ve věku 60-64 muži 31

Počet obyvatel ve věku 60-64 let ženy 25

Počet obyvatel nad 65 let 163

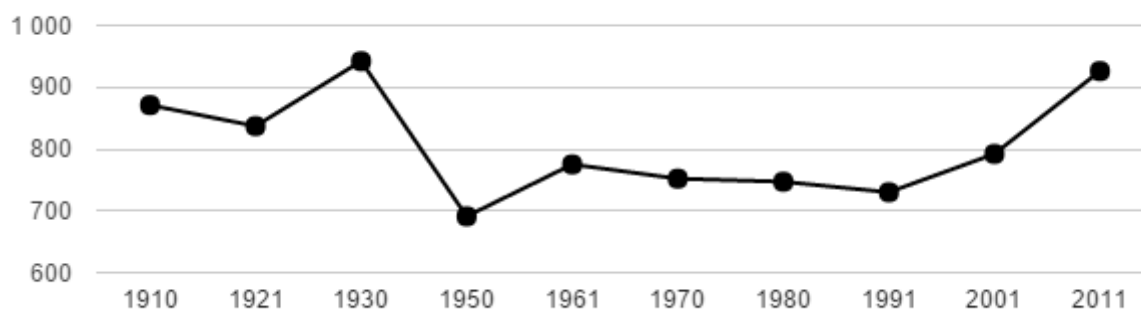
Zemřelí celkem 6

Přistěhovalí celkem 32

Vystěhovalí celkem 24

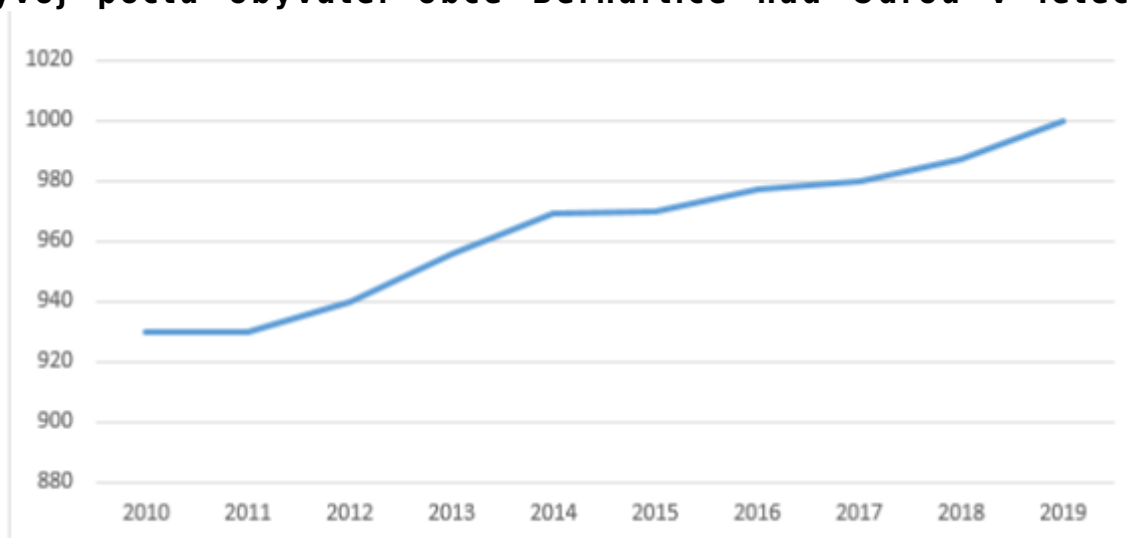
Pro dlouhodobý vývoj počtu obyvatel v minulosti byl charakteristický převažující růst do období druhé světové války, úbytek počtu obyvatel v důsledku druhé světové války nebyl dosud nahrazen. Růst počtu obyvatel ustal 1961-1991. V posledních cca 15 letech došlo k jeho obnovení. Vývoj počtu obyvatel po r. 1991 do současnosti je možno hodnotit jako velmi příznivý.

### Dlouhodobý vývoj počtu obyvatel obce Bernartice nad Odrou od roku 1910



Pramen: ČSÚ

### Vývoj počtu obyvatel obce Bernartice nad Odrou v letech 2010-2019



Pramen: ČSÚ

Na konci roku 2019 žilo v Bernarticích nad Odrou 1000 trvale hlášených obyvatel. Vývoj počtu obyvatel obce vykazuje pomalý, ale stabilní růst. Ve srovnání s vývojem počtu obyvatelstva Moravskoslezského kraje i celé ČR se trend rozšiřování počtu obyvatelstva dále potvrzuje. Zpravidla se stěhuje více lidí do obce než z obce. Nejčastějšími příchozími jsou mladé rodiny - lze předpokládat, že spojení blízkosti a snadné dostupnosti Nového Jičína s venkovským charakterem zástavby a blízkostí přírody naplňuje představy o vhodném místě pro založení rodiny a výchovu dětí.

### Změna počtu obyvatel a věkové poměry v obci Bernartice nad Odrou

Year	Population	Age Structure
2010	930	
2011	930	
2012	940	
2013	955	
2014	970	
2015	970	
2016	975	
2017	980	
2018	985	
2019	1000	

Pramen: ČSÚ

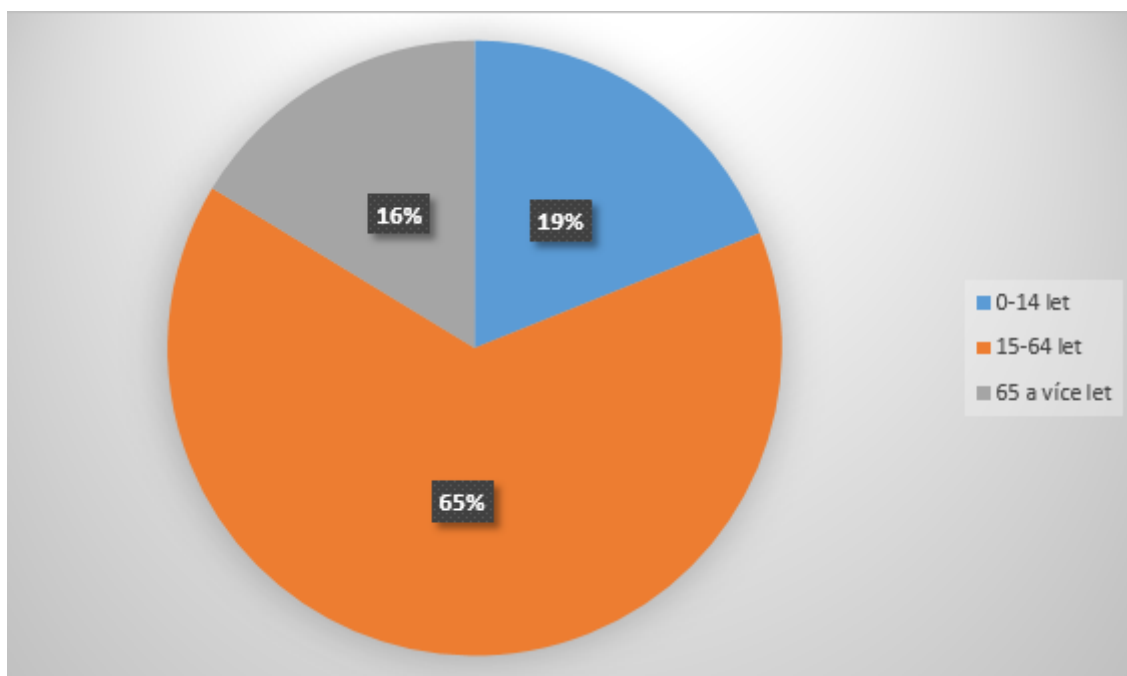
### Pohyb obyvatel v obci Bernartice nad Odrou v roce 2019

	Míra porodnosti	Míra úmrtnosti	Přirozený přírůstek v přepočtu na 1000 obyvatel	Míra imigrace	Míra emigrace	Saldo migrace	Meziroční změna počtu obyvatel
<b>Bernartice nad Odrou</b>	7‰	7‰	1‰	28‰	27‰	1‰	2‰
<b>ORP NOVÝ JIČÍN</b>	10‰	10‰	0‰	22‰	24‰	-1‰	-1‰
<b>Okres Nový Jičín</b>	10‰	10‰	0‰	22‰	23‰	-1‰	-1‰
<b>Moravskoslezský kraj</b>	10‰	10‰	-1‰	21‰	23‰	-2‰	-3‰
<b>ČR</b>	10‰	10‰	0‰	27‰	25‰	2‰	2‰

Pramen: ČSÚ

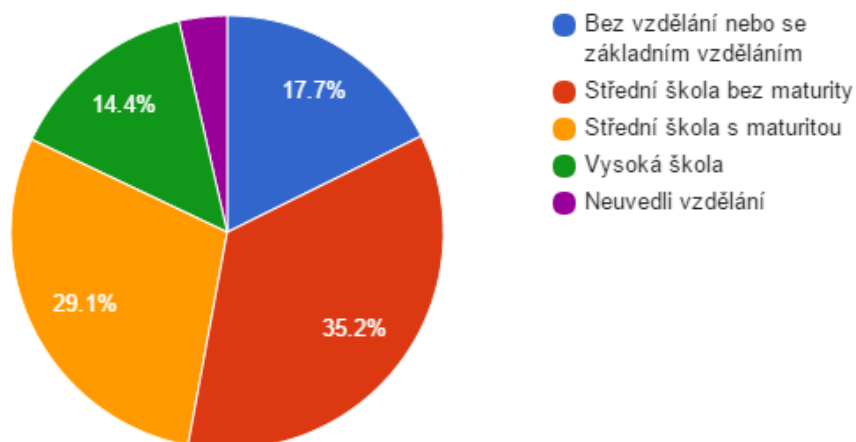
Počet ekonomicky aktivních obyvatel v obci stoupá, údaje z roku 2011 uváděly 448 ekonomicky aktivních obyvatel v obci, přičemž za prací vyjíždělo mimo obec 351 pracujících obyvatel (denně). Počet pracovních míst v řešeném území je cca 100 a to především v drobném podnikání, občanském vybavení a službách a zemědělství. Obyvatelé obce vyjíždějí za prací především do Nového Jičína, Kunína, Jeseníku nad Odrou a Suchdolu nad Odrou

### Věková struktura obyvatel obce Bernartice nad Odrou v roce 2019



Pramen: ČSÚ

## Vzdělanostní struktura obyvatel obce Bernartice nad Odrou v roce 2011



Pramen: ČSÚ

### Sociální

#### Spolková činnost

V obci působí celá řada spolků, které pořádají v rámci své činnosti různé akce pro veřejnost, dále se také aktivně podílí na přípravě či organizaci akcí pořádaných obcí.

Financování spolků kromě vlastních příspěvků členů probíhá formou grantů z rozpočtu obce. Granty jsou rozdělovány na základě žádostí spolků a následně schválené zastupitelstvem obce. V posledních letech je snaha o koordinaci činnosti spolků a jejich většího zapojení do činnosti obce s prezentací nabídky činnosti.

#### Sbor dobrovolných hasičů Bernartice nad Odrou

Sbor byl založen v roce 1884, aktuálně má 124 členů, z toho 35 žen. Od osamostatnění obce v r. 1990 používá sbor název „Sbor dobrovolných hasičů Bernartice nad Odrou“. Výzbroj, výstroj a zařízení, které sbor používá, je majetkem obce. Kromě dalších akcí organizuje sbor od r. 1991 pod záštitou starosty obce soutěž v požárním sportu „O Bernartský pohár“. Této soutěže se pravidelně účastní více než 30 družstev i mimo okresních, včetně špičkových družstev startujících v republikové lize. Od roku 2010 má sbor také družstvo žen, které bylo obnoveno po 25 letech. Poprvé v historii má sbor od roku 2009 také družstvo mladších a starších žáků.

#### TJ Sokol

TJ Sokol Nový Jičín – Bernartice nad Odrou má celkem 182 členů (71 do osmnácti let a 111 nad osmnáct let).

Aktivní členové jsou organizovaní do šesti oddílů:



- Kopaná – oddíl muži a oddíl
- Turistika
- Florbal – oddíl „Bernatští Bobři“
- Nohejbal
- Volejbal
- ASPV (Asociace sportu pro všechny)

## **Divadlo BODLÁK**

Bernacké Ochotnické Divadlo navazuje na dlouholetou tradici ochotnického divadla v Bernarticích nad Odrou. Za více než 110 let se ochotnické divadlo dočkalo mnoha změn. V roce 2009 prošlo největší změnou - bylo založeno občanské sdružení BODLÁK Bernacké Ochotnické Divadlo, které poskytuje divadlu vlastní identitu. V současné době má občanské sdružení celkem 46 členů. Posláním divadla BODLÁK je aktivně podporovat rozvoj kultury v obci a regionu a to prostřednictvím pořádání amatérských divadelních představení a jiných kulturně společenských akcí pro širokou veřejnost.

## **Bernadský Klondajk**

Taneční seskupení Bernadský Klondajk pracuje od roku 2007. Jeho repertoár je zaměřený na Country tance. V současné době má soubor pět vystupujících párů, které se prezentují na různých kulturních, společenských a také soukromých akcích, a to nejen v okrese Nový Jičín, ale i mimo něj.

## **Myslivci**

Po spojení JZD Bernartice nad Odrou s Jeseníkem nad Odrou a založení zemědělského celku Jesenicko bylo vytvořeno Myslivecké sdružení HUBERT se sídlem v Jeseníku nad Odrou. Toto sdružení má vytvořené tři úseky: Bernartice nad Odrou, Hůrka a Jeseník nad Odrou. Od 1.1.1993 je založeno samostatné Honební společenství Bernartice nad Odrou a Myslivecká společnost Bernartice nad Odrou.

Z historie mysliveckého sdružení: až od roku 1908 měl právo lovu na katastrálním území Bernartic baron Gautsch, který za nájem honitby platil 70 zlatých. Od roku 1908 do roku 1913 užíval honitbu okresní hejtman Zwierzina. V roce 1913 došlo k rozpuštění honitby na část „horní“ a část „spodní“. Hranice této honitby procházela po silnici Šenov-Hůrka. Roku 1924 byla uskutečněna „veřejná dražba“, na které byla honitba pronajata bernartickému fojtovi, který ji držel až do roku 1940. Po válce si honitbu pronajali místní občané pan A. Bayer, Al. Kunetka a Al. Bayer. V roce 1948 byly podle tehdejšího zákona zřízeny Lidové myslivecké společnosti (dále jen LMS). Od toho roku až do roku 1961 hospodařila v honitbě Bernartice stávající LMS. V roce 1963 se sloučilo Myslivecké sdružení v Bernarticích se sdružením v Hůrce, neboť výměra v Hůrce nedosahovala 500 hektarů. V této době se tvořily další myslivecké společnosti v Kuníně, v Loučce a Šenově. Na akci doplatily samotné Bernartice, neboť louky za Odrou připadly k Suchdolu, Bařiny do Kunína, Salaš do Šenova a Hrábí do Loučky.

## **Zahrádkáři**

V obci Bernartice nad Odrou mají zahrádkáři letitou historii. Členové byli původně sdružení pod Českým svazem zahrádkářů, pobočka Nový Jičín. V r. 2003 se zahrádkáři v obci spojili a založili samostatné „Sdružení zahrádkářů obce Bernartice nad Odrou“. V současné době má spolek 35 členů. K hlavním aktivitám zahrádkářů patří osvětová činnost v podobě odborných přednášek, zahrádkářský ples, který se může každoročně pochlubit krásnou květinovou výzdobou, organizace Dne dětí, příprava občerstvení na obecních akcích apod.

## **Včelaři**

Význam včel pro přírodu je a vždy bude nenahraditelný. Včely jsou jediný hmyz, který se v jarním období, kdy kvete mnoho rostlin, vyskytují v přírodě v dostatečném množství, aby byly schopny opylovat všechny rostliny. Pro zemědělce jsou tudíž nenahraditelné. Mezi produkty, které včely vytvářejí a které jsou pro člověka užitečné, patří med, vosk, propolis a jed.

Včelaři v obci Bernartice nad Odrou jsou všichni organizováni a registrováni u Českého svazu včelařského, základní organizace Jeseník nad Odrou (ČSV, o.s. ZO Jeseník nad Odrou). Tato základní organizace sdružuje včelaře s obcí Bernartice n.O., Hůrka, Jeseník n.O., Vražné, Polouvsí, Blahutovice, Hrabětice nad Odrou a osady Emauzy. V obci Bernartice nad Odrou je v roce 2014 registrováno 13 včelařů s celkovým počtem 101 včelstev.

### **Práce s mládeží a seniory**

Na práci s mládeží se zaměřuje především škola a místní spolky. Obec podporuje zejména aktivity spolků a zapojení dětí a mládeže do nich, jak je uvedeno výše, a to finančně i materiálně.

Senioři v obci mají pro svá setkávání k dispozici klubovnu v kulturním domě. Obec pro ně organizuje několik akcí ročně:

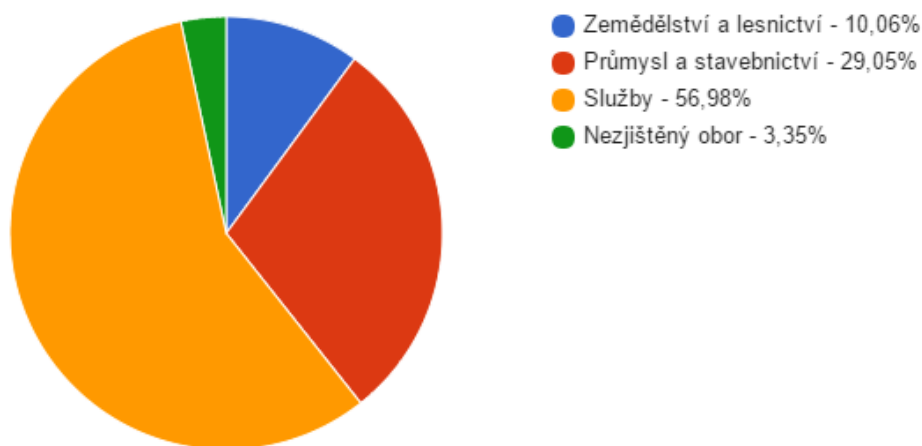
- pravidelná podzimní setkání s programem a občerstvením (program připravují členové místního ochotnického spolku Bodlák)
- každoroční zájezd
- PC kurzy
- vzdělávací kurzy
- setkání v knihovně

## **3. Hospodářství**

### **Ekonomická situace**

Podle statistiky za rok 2014 činil podíl dojíždky obyvatel za prací téměř 53 %, přičemž vyjíždka se uskutečňuje především do okolních měst. Největší podíl dojíždějících směřuje do Nového Jičína. Asi 42 % pracovní síly obce je zaměstnáno ve službách, více než 46% pracuje v průmyslovém sektoru, kolem tohoto podílu se pohybují i hodnoty ORP Nový Jičín. Necelé 4%, přesně 3,86% obyvatel pracuje v sektoru zemědělství, v rámci ORP Nový Jičín je to pouze 3,19 % EAO a průměr Moravskoslezského kraje odpovídá podílu 1,7 %. Podobně nadprůměrné procentní hodnoty platí pro obec i v rámci oblasti stavebnictví.

### **Struktura podnikatelských subjektů podle odvětví v obci Bernartice nad Odrou v roce 2013**



### Spolupráce obce s podnikateli, podpora podnikání

Obec má v územním plánu vymezeny plochy „výroba a skladování zemědělské“ a „výroba a skladování nezemědělské“. Jedná se ale o plochy přilehlé ke statkům a domům a jedná se o soukromé pozemky. Obec nevlastní a nemá k dispozici žádné plochy k podnikání. Rozvoj podnikání je problematický zejména z důvodu, že polovina obce leží v CHKO.

V obci převažují menší podnikatelské subjekty, které mají do 10 zaměstnanců, konkrétně 14 ekonomických subjektů. Podniků s 10–49 zaměstnanci působící na území obce pouze 4 a větší podnik se zde nenachází žádný. Zastoupeny tedy nejsou velké podniky a firmy, ale menší provozovny.

### Cestovní ruch

Z hlediska atraktivity cestovního ruchu se obec nachází mimo turisticky vyhledávané oblasti. Disponuje relativně atraktivním okolím, nicméně s nedostatečnou infrastrukturou. Obec se nachází v **Chráněné krajinné oblasti Poodří**, nedaleko okresního města Nový Jičín. Z Panského kopce je nádherný výhled na **Moravskou bránu a Oderské vrchy**. Řeka Odra nabízí podmanivou krajinu ve své nivě, kde jsou louky, tůně, zachovalé lužní lesy a přirozené meandry řeky. Na své si přijdou i rybáři. Raritou obce je významná technická památka **lesní mlýn** s úplným mlýnským zařízením včetně činného vodního kola.

### Turistické stezky

#### Pěší trasy

Okolí obce nabízí mnoho zajímavých procházek a výletů. Jedním z nich je výlet do Nového Jičína a okolí, kde je možné navštívit zříceninu hradu Starý Jičín, Panský kopec, a dále zámky v Kuníně a v Jeseníku nad Odrou.

## **Greenways - drážní stezky**

Greenways jsou koridory, které slouží rekreaci, sportu a nemotorové dopravě. Přirozeně existují podél řek, ale využívány jsou i koridory bývalých železničních tratí. Více na stránkách [Greenways](#).

Oblasti Poodří se týká **Greenway Krakov-Morava-Vídeň**, která spojuje dvě významné středoevropské metropole Krakov a Vídeň. Na území ČR prochází tento koridor severní, střední a jižní Moravou. Díky pestré nabídce přírodních a kulturních zajímavostí, atraktivních cílů, rozmanitému terénu a dostatečného množství služeb pro cykloturisty jsou tyto oblasti ideálními místy pro cykloturistiku. Dvě páteřní stezky v celkové délce 550 km jsou osou celého koridoru. Jsou rozděleny do jednotlivých etap tak, aby návštěvníkům umožnily shlédnout co možná nejvíce atraktivit a zajímavostí v dané oblasti.

## **Cyklotrasy**

Obec Bernartice nad Odrou a její okolí je jako stvořené pro cyklistické výlety. V okolí se nachází dvě cyklostezky, které jsou nejbližší obci.

### **Po stopách J. A. Komenského**

Délka 38 km, středně náročná trasa, vhodná pro všechny typy kol

### **Výlet kouzelným Novojičínskem**

Délka 39 km, středně náročná trasa, vhodná pro trekkingová a horská kola.

## **4. Infrastruktura**

### **Technická infrastruktura**

#### **Zásobování pitnou vodou, kanalizace a čištění odpadních vod**

Obec má vybudovaný veřejný vodovod a je zásobována vodou z vodojemu Salaš. V ÚP je navrženo rozšíření zásobovacích vodovodních řadů pro zastavitelné plochy. Obec má vybudovaný systém oddílného odvádění odpadních vod. Splaškové vody jsou odváděny na stávající mechanicko-biologickou čistírnu odpadních vod, přebytečné srážkové vody jsou odváděny do dešťové kanalizace s odtokem do vodotečí, preferovány jsou vsaky. Pro zastavitelné plochy je v územním plánu navrženo rozšíření kanalizační sítě splaškové i dešťové kanalizace, která bude přednostně umísťována do veřejných komunikačních prostorů.

#### **Plynofikace, elektřina**

Obec je plně elektrifikována a plynofikována, v územním plánu je nevrženo pro zastavitelné plochy rozšíření plynovodů, plynovodní potrubí bude přednostně umísťováno do komunikací a veřejných komunikačních prostorů.

## Nakládání s odpady

V současné době je problém s nakládáním tuhých komunálních odpadů v obci vyřešen. Na území je několik stanovišť kontejnerů na tříděný odpad (sklo - bílé i barevné, plasty, papír). Taktéž má obec vyřešenu likvidaci biodpadu - nádoby na biodpad.

## Dopravní infrastruktura

Obcí prochází od jihozápadu k severovýchodu silnice III/05715 Hůrka - Bernartice nad Odrou - Šenov u Nového Jičína. Ve směru od jihu na sever vede Bernarticemi nad Odrou silnice III/04815 Loučka - Bernartice nad Odrou - Kunín, která tvoří hlavní osu zástavby obce. Obě silnice III. třídy se kříží v centru obce. V obci se nachází několik místní komunikace doplňujících silniční síť a zabezpečující obsluhu obytného území, výrobních a podnikatelských areálů.

### Technický stav komunikací

Technický stav státních komunikací není v dobrém stavu, dopravní závady na silnicích budou odstraňovány postupně podle potřeb a možností kraje. Nevhodné uspořádání křižovatky s nedostatečným rozhledem je řešeno v územním plánu návrhem přestavby křižovatky. Řešení bude nutno prověřit s upřesněním výškového uspořádání a dopadů na přilehlé pozemky - preferováno bude uspořádání, které nezasáhne soukromé pozemky přilehlých rodinných domů a usedlostí. Další dopravní závady na silnicích budou odstraňovány postupně podle potřeb a možností kraje. Místní komunikace jdou v územním plánu navrženy postupně podle možností a potřeby rozšířit na 5,0 - 6,0 m s doplněním chodníků v zastavěném území. U stávajících obslužných a účelových komunikací o šířce do 4,5 m se doporučuje doplnění výhyben, u slepých komunikací s délkou nad 80 m doplnění chybějících obratišť. Stávající místní komunikace obsluhující pouze obytné území o délce do 300 m mohou být převedeny do kategorie obytných zón se smíšeným provozem motorové a pěší dopravy. Zbývající obslužné komunikace s malým dopravním významem o délce nad 300 m bude třeba doplnit výhybnami.

### Železniční doprava

Do severovýchodní hranice katastru obce (ve vzdálenosti cca 2 km od centra) zasahuje těleso lokální železniční tratě č. 278 Suchdol nad Odrou - Nový Jičín. Pro Bernartice nad Odrou však nemá praktický význam. Spojení s Novým Jičínem je zajišťováno autobusovým spojením přímo z centra obce. Železniční stanice Suchdol nad Odrou se zastavováním osobních vlaků a rychlíků je vzdálená cca 3,5 km od centra obce. Z Bernartic nad Odrou je však hromadnou dopravou nedostupná. Bylo by možno řešit jen prodloužením alespoň některých spojů autobusové linky z Bernartic nad Odrou k nádraží Suchdol nad Odrou.

### Autobusová doprava

Bernartice nad Odrou jsou obslouženy třemi autobusovými linkami, směřujícími z Nového Jičína do Oder, Bernartic nad Odrou a Blahutovic. V běžný pracovní den jede do Nového Jičína 20 spojů, do Jeseníku nad Odrou 17 spojů a do Oder 9 spojů. V obci jsou 3 autobusové zastávky - na „horním“ konci, „dolním“ konci a v křižovatce silnic v centru obce, které jsou částečně vybaveny zálivy a přístřešky pro cestující.

Pokrývají docházkovou vzdáleností 500 m většinu zastavěného území Bernartic nad Odrou. V souvislosti s přestavbou křižovatky budou zastávky upraveny a vybaveny

Dopravní zátěž obce – hluk

Hluk z dopravy lze předpokládat především v blízkosti silnice III/05715 Hůrka – Šenov. Na silnici III/05715 činilo dopravní zatížení dle celostátního sčítání dopravy v r. 2005 – 1232 vozidel za 24 hod. s podílem těžké dopravy téměř 17%. Dopravní zátěž na silnici III/04815 nebyla sčítána, podle zátěží na okolních sčítaných silnicích ji lze odhadnout na 500 vozidel za 24 hod. Na silnicích III. třídy lze očekávat v příštích cca 10 letech následující maximální celodenní

Cyklostezky a cyklotrasy

Územím Bernartic nad Odrou procházejí úseky cyklotras, většinou po silnicích III. třídy. Trasa „Jesenická kyselky“ je v úseku z Bernartic nad Odrou do Mankovic vedena Oderskou nivou po účelové komunikaci.

Jsou to cyklotrasy:

- evropská cyklotrasa Greenway: Rakousko - Morava - Polsko (Wien – Přerov – Bernartice nad Odrou - Ostrava – Katowice)
- národní cyklotrasa 5 – Jantarová stezka (Hevlín – Brno – Olomouc – Teplice nad Bečvou - Bernartice nad Odrou – Kunín – Ostrava – Hlučín)
- místní cyklotrasa Okruh Kravařsko (Jistebník – Bílovec – Odry – Hůrka – Bernartice nad Odrou – Bartošovice – Jistebník.)
- místní cyklotrasa Jesenická kyselka (Jeseník – Mankovice – Bernartice nad Odrou – Loučka – Nový Jičín).

## 5. Vybavenost obce

### Bydlení

Obytná zástavba v obci je převážně nízkopodlažní (1-2 podlaží), tvořená i původními řadově řazenými zemědělskými usedlostmi s hospodářským zázemím, ale většinou již převažují novější domky a izolované rodinné domy. Ve starší zástavbě dochází většinou k úpravám fasád jejich zateplením, výměně oken za nová, popřípadě výměně rovných střech za šikmé – sedlové

V roce 2014 byl počet domů v obci 325, z nichž bylo 287 domů obydlených. Za posledních pět let bylo v obci dokončeno 10 nových domů.

Rozvojové plochy pro bydlení

Rozšiřování zastavitelných ploch v obci uvnitř CHKO je navrženo jen v rozsahu projednaném se Správou CHKO Poodří. Kolem stávajících „nových čtvrtí“ i zastavitelných ploch je navržen zelený pás - jako možnost zachování příznivého obrazu obce v krajině. Hlavním směrem rozvoje obytného území je směr západní, v návaznosti na „nové čtvrti“. V rámci nových výstaveb je nutno chránit dochovanou urbanistickou strukturu historických částí obce vytvářenou typickým uspořádáním pozemků staveb zemědělských usedlostí především v jižní části zastavěného území.

Vzhledem k populační velikosti jsou v obci zajištěny základní služby občanské vybavenosti knihovna,

pošta, MŠ a ZŠ, ordinace praktického lékaře je pro občany v Jeseníku nad Odrou.

V obci je obchod se smíšeným zbožím, Restaurace u Bříz a několik podnikatelských provozoven (UAX s.r.o., Velkoobchod papírenského zboží, Drůbežárna Bernartice nad Odrou aj.) Přírodním centrem dojížděk za službami je Nový Jičín.

### Sociální bydlení

Sociální bydlení se v obci nenachází, obec nemá žádný dům s pečovatelskou službou. Tyto služby poskytují odborné společnosti samostatně jednotlivým občanům na základě aktuální poptávky.

### Školství a vzdělávání

V obci existuje mateřská škola a základní škola, která je pouze prvního stupně (1. – 5. ročník). Žáci a studenti dojíždí každý den do základních, středních i vysokých škol. Vyjíždka do škol se koná do města Nový Jičín. Město Nový Jičín je zřizovatelem 3 předškolních zařízení, 5 základních škol, 4 středních škol a 2 škol speciálních. Výjimku tvoří studenti vysokých škol, kteří dojíždí často po celé republice.

### Sociální péče

V obci se nenachází žádní poskytovatelé sociálních služeb, nejbližším zázemím je město Nový Jičín, které má vedle různých sociálních organizací (OSSZ, Úřad práce...) rozvinutou síť sociálních služeb, které jsou popsány v katalogu sociálních služeb a služeb souvisejících na území města Nový Jičín, který byl vydán v roce 2010. V případě zájmu se obec snaží individuálně svým občanům pomáhat a radit a případně kontaktovat odborné společnosti.

### Kultura

**Centrem kulturního dění** v obci je kulturní dům, který slouží pro mnohé účely. Pořádají se zde svatby, oslavy, smuteční hostiny, diskotéky, plesy, schůze a další akce. Kulturní dům je také "domovem" místních divadelních ochotníků a taneční skupiny Bernatský Klondajk, kteří zde pravidelně nacvičují svá představení.

### Sport a tělovýchova

V obci je pestrá škála možností, kam si jít zasportovat. K dispozici je antukové a asfaltové hřiště, tělocvična, fotbalové hřiště, hřiště pro děti a posilovací stroje. V obci také působí TJ Sokol, který vede týmy a oddíly fotbalistů, florbalistů, nohejbalu a volejbalu. Taktéž se v obci nachází sportovní areál pro požární sport a výcvik jednotky SDH.

## 6. Životní prostředí

## Stav životního prostředí

Od r. 1992 je obec součástí CHKO Poodří. Lužní louky a lesy jsou významné výskytem sněženek, prvosenek, sasenek, medvědího česneku, řadou druhů ptáků, jako je čáp, moták pochop, ledňáček a savců jako je vydra říční, netopýr velký a další.

**Chráněná krajinná oblast Poodří** se nachází v Moravskoslezském kraji v severovýchodní části Moravské brány mezi obcí Vražné nedaleko Oder a jižním okrajem města Ostravy. Plošná výměra činí 81,5 km<sup>2</sup>. Území tvoří zachovalá údolní niva řeky Odry s pestrým mikrorelíéfem. Poodří je typické a ojedinělé zachovalým vodním režimem s každoročním zaplavováním rozsáhlých částí nivy. V národním měřítku je významné charakterem meandrujícího toku Odry s navazujícími systémy odstavených ramen a tůní, značným podílem trvalých travních porostů s hojnou rozptýlenou zelení, lužními lesy a v neposlední řadě rozlehlými rybníčními soustavami.

### Lokality s ekologickými zátěžemi

Na katastru obce se nachází oblast kontaminovaných spodních vod, kde byl za pomoci dotací prováděn monitoring, který ukázal, že kontaminace velmi pomalu mizí, ale zdroj kontaminace nebyl nikdy nalezen

### Nakládání s odpady

Systém nakládání s odpady je v rámci obce vyřešen, komunální odpad je odvážen a likvidován mimo obec, taktéž je zajišťován i sběr a odvoz nebezpečného a velkoobjemového odpadu.

V obci jsou tři **významné nemovité památky**, registrované v rejstříku Národního památkového ústavu:

- kostel Navštívení Panny Marie z roku 1837
- sloup se sochou Panny Marie Immaculaty z r. 1840
- původní vodní mlýn na řece Odře – Lesní mlýn č.p. 25 cca z r. 1700

## 7. Správa obce

**Subjekt obce Bernartice nad Odrou vznikl na základě zákona č. 128/2000 Sb., o obcích a je územním samosprávným celkem s právní subjektivitou. Je základním územním samosprávným společenstvím občanů a tvoří územní celek, který je vymezen hranicemi obce. Obec je spravována zastupitelstvem obce. Zastupitelstvo je jedenáctičlenné a v jeho čele stojí starostka obce. Obec má dále zřízeny 2 výbory - finanční, kontrolní. Dále zajišťuje správu a údržbu obce, obecní zeleně, likvidaci odpadů, podporuje kulturní a sportovní činnost v obci. Pro jiné obce nevykonává žádné další správní činnosti. Obec má stálých 6 zaměstnanců, dalších většinou 2 na veřejně prospěšné práce.**



Obec je zřizovatelem Základní školy a Mateřské školy Bernartice nad Odrou, p. o. Jedná se o malotřídní školu s pěti ročníky zařazenou do sítě škol MŠMT ČR. Ke škole patří školní družina, mateřská škola a školní jídelna. Děti mohou využívat tělocvičnu, školní hřiště, keramickou dílnu, počítačovou učebnu či učebnu v přírodě.

Komunikace s veřejností je obcí vnímána jako jeden ze základních aspektů, který ovlivňuje kvalitu řízení obce. Komunikace s občany je řešena několika způsoby tak, aby vyhovovala všem skupinám zájemců o informace bez ohledu na věková či jiná omezení. Kromě osobního kontaktu s občany na veřejných projednáních je využívána úřední deska a webové stránky obce [www.bernarticenadodrou.cz](http://www.bernarticenadodrou.cz).

V rámci rozpočtu má obec každoročně vyčleněny finanční prostředky, které slouží k zabezpečení rozvoje obce, její infrastruktury a služeb. Obec v roce 2019 hospodařila s částkou 17,55 mil. Kč. Z níže uvedené tabulky je zřejmé, že příjmy obce mají vzrůstající tendenci.

	<b>Příjmy</b>	<b>Výdaje</b>	<b>Zůstatek na ZBÚ</b>
<b>rok 2015</b>	16.044.866,60	13.874.154,46	3.599.933,95
<b>rok 2016</b>	13.626.231,24	14.103.576,00	4.500.852,03
<b>rok 2017</b>	15.141.138,66	14.143.981,75	4.874.318,58
<b>rok 2018</b>	21.531.558,25	20.245.328,28	5.377.745,21
<b>rok 2019</b>	22.685.761,23	21.306.935,79	6.587.715,35

•

#### **Získané nenárokové dotace v posledních 5 letech**

<b>rok 2015</b>	Protipovodňová opatření obce Bernartice nad Odrou	1.728.703,80
<b>rok 2016</b>	-	-
<b>rok 2017</b>	oprava místní komunikace	119.823,-
	rozšíření rozvodů veřejného osvětlení	250.000,-
<b>rok 2018</b>	předcházení vzniku textilních a biologicky rozložitelných dopadů v obci Bernartice nad Odrou	2.097.783,-
	chodník Bernartice nad Odrou	1.780.912,41
<b>rok 2019</b>	rekonstrukce tělocvičny ZŠ Bernartice nad Odrou	2.817.725,-
	oprava místní komunikace	652.723,-

- 

Obecní policie přímo v obci není, nejbližší obvodní oddělení je v Novém Jičíně. Dojezdnost policie do obce je dobrá. Hasičský sbor dobrovolných hasičů je přímo v obci. Profesionální hasičská záchranná stanice je v Novém Jičíně. Voda je zajištěna z veřejného vodovodu nebo z požárních nádrží. Varování pro svolání dobrovolných hasičů či pro informovanost občanů o požáru či nebezpečí probíhá sirénou či rozhlasovým hlášením

Obec je členem Regionu Poodří, členem MAS Regionu Poodří, Spolku pro obnovu venkova a Svazu měst a obcí.

## A.2 Východiska pro návrhovou část

### SWOT analýza

#### Silné stránky

- Vyřešený sběr komunálního odpadu
- Poloha obce a okolní krajiny je výhodná z hlediska cestovního ruchu
- Výhodná poloha vůči příslušným správním centrům a jejich snadná dostupnost
- Stabilizovaný úřad
- Čisté životní prostředí v lokalitě chráněného území
- Vybudovaná kanalizace a vodovod
- Krátká dojezdová vzdálenost do městských aglomerací
- Rozvojové bytové lokality
- Kvalitní síť cyklostezek a cyklotras
- Aktivita společenských organizací
- Stanovené rozvojové zóny
- Hustá síť autobusové dopravy

#### Slabé stránky

- Špatný stav chodníků a MK
- Kontaminace spodních vod
- Absence sociálních služeb v obci
- Menší vybavenost základními službami
- Nedostatek ubytovacích kapacit pro návštěvníky
- Setí a pěstování plodin s erozivním vlivem (řepka, kukuřice)
- Špatná dostupnost železniční dopravy

#### Příležitosti

- Blízkost větších městských aglomerací
- Snížení běžných výdajů, prodej nepotřebného majetku
- Rozvoj kapacit pro individuální výstavbu
- Nárůst obyvatel ve věku 0-64

#### Hrozby

- Nezajištění základních služeb
- Stárnutí obyvatel

## B. NÁVRHOVÁ ČÁST

### B.1 Strategická vize

Obec Bernartice nad Odrou se chce stát atraktivní a dynamicky se rozvíjející obcí. Vize nejbližších let spočívá v dobudování technické infrastruktury a rozvoj služeb pro občany v obci. Dále se zaměří na růst a společenský život v obci. Rozvoj obce přinese růst životní úrovně občanů a zatraktivní obec pro turisty a rekreanty.

### B.2 Cíle, opatření a aktivity



Vysoká důležitost



Střední důležitost



Nízká důležitost

#### Cíl : „1. Veřejná správa, lidé, sociální problematika, spolková činnost”

Zahrnuje problematiku samosprávy, obyvatel, spolků, neziskových organizací a sociální problematiku např. péče o občany, poskytování soc. služeb, nabídka externích služeb.

Opatření : „1.1 Kvalitní a efektivní veřejná správa”	Od - do	Odpovědnost	Náklady (tis. Kč)	Zdroj financování
„1.1.1 Efektivita výkonu veřejné správy” Využívání moderních forem úřední komunikace (Czech point, datové schránky). Kvalitní výpočetní technika, potřebné softwarové vybavení Elektronizace veřejné správy, elektronická úřední deska. Průběžné vzdělávání zaměstnanců veřejné správy - semináře, školení pro zaměstnance úřadu.	2021 - 2030		0	
„1.1.2 Územní a strategické plánování, aktualizace plánů” Plánování územního rozvoje v souladu s potřebami obce ve spolupráci s odborníky z oblasti urbanismu a architektury. Vydaní Změny č.1 územního plánu Bernartice nad Odrou. Zpracování územních studií z ÚP vyplývajících. Osvěta občanů v oblasti územního plánování	2021 - 2030		0	
„1.1.3 Využívání komunitních metod, zapojování veřejnosti” Zapojení občanů do věci veřejných, využívání komunitních metod (besedy, semináře, školení na dané téma). Předávání informací (web, info e-mail, SMS zprávy, hlášení, zpravodaj, vývěsní skříňky). Regionální spolupráce - s dalšími obcemi v rámci dobrovolného svazku obcí Region Poodří a MAS Regionu Poodří. Členství obce ve Svazu měst a obcí a Spolku pro obnovu venkova.	2021 - 2030		0	
Opatření : „1.2 Kvalita služeb v obci”	Od - do	Odpovědnost	Náklady (tis. Kč)	Zdroj financování
„1.2.3 Komunitního plán rozvoje sociálních služeb a služeb souvisejících ve městě Nový Jičín” Aktivní spolupráce na projektu pořízení komunitního plánu soc. služeb. Systémová podpora organizací poskytující sociální služby občanům. Činnost komise pro občanské a sociální záležitosti: - Návštěvy jubilantů - Návštěvy v domovech a nemocnicích - Organizace zájezdů pro důchodce - Každoroční setkání zaměstnanců OÚ a zastupitelů s důchodci - Vzdělávání dospělých - kurzy PC	2021 - 2030			
„1.2.1 Podpora podnikatelských subjektů” Podpora podnikatelských subjektů zajišťujících služby, např. spolupráce se spotřebním družstvem Jednota, provoz pošty, případně dalších chybějících služeb.	2021 - 2025		0	
„1.2.2 Podpora sociálních služeb” Poskytování sociálních služeb v obci na základě individuální potřeby občanů, např. zajištění pečovatelských služeb, rozvoz obědů, pomoc při domácích pracích apod. Pomoc sociálně slabším občanů, např. finanční na základě žádosti dotyčného, pomoc při řešení náhlé sociální situace, zprostředkování s dalšími institucemi. Podpora nových služeb poskytujících sociální služby, vybudování sociálních bytů. Informovanost občanů o dostupných službách.	2021 - 2030		0	
Opatření : „1.3 Aktivní komunita a spolky”	Od - do	Odpovědnost	Náklady (tis. Kč)	Zdroj financování

— „1.3.1 Podpora na činnost pro spolky a další sdružení v obci”	2021 - 2025	0
Podpora činnosti spolků, sdružení a NNO fungujících v obci. Stanovení jednoznačných pravidel pro vzájemnou činnost a spolupráci s obcí, podpora vztahu těchto organizací s veřejností. Stávající spolky: SDH, Myslivecké sdružení, TJ Sokol, Bodlák, Sdružení zahrádkářů, Klondajk, Včelaři. Podpora vzniku dalších organizací zaměřených na činnosti dětí a mládeže		
— „1.3.2 Podpora zázemí pro spolky a jiné organizace v obci”	2021 - 2030	0
Finanční a materiální podpora pro vybudování a údržbu odpovídajícího zázemí pro spolkovou činnost v obci (např. klubovny, hasičárna, kostymérna apod.)		

## Cíl : „2. Podnikání, zemědělství”

Zahrnuje problematiku podnikatelského prostředí, zemědělského podnikání a pracovních příležitostí. Podpora zejména drobného a ekologicky čistého průmyslu.

Opatření : „2.2 Podpora malých a středních firem”	Od - do	Odpovědnost	Náklady (tis. Kč)	Zdroj financování
— „2.2.1 Příprava ploch pro rozvoj drobného podnikání”	2021 - 2030		0	
Příprava ploch pro rozvoj drobného podnikání. Řešeno v rámci územního plánu, případně změny je třeba zapracovat do aktualizace územního plánu.				
Opatření : „2.3 Podpora zemědělského podnikání”	Od - do	Odpovědnost	Náklady (tis. Kč)	Zdroj financování
— „2.3.1 Systém správy a údržby účelových komunikací”	2021 - 2030		0	
Systém správy a údržby a využití víceúčelových komunikací. Řešeno v rámci územního plánu, případně změny je třeba zapracovat do aktualizace územního plánu.				
„2.3.2 Podpora zemědělství a ekologického zemědělství”	2021 - 2030		0	
Podpora dalšího rozvoje zemědělského podnikání, které je hlavní podnikatelskou aktivitou daného regionu. Poloha v CHKO - podpora ekologického zemědělství.				

## Cíl : „3. Infrastruktura, architektura, bydlení”

Zahrnuje problematiku technické a dopravní infrastruktury v obci.

Opatření : „3.1 Technická infrastruktura”	Od - do	Odpovědnost	Náklady (tis. Kč)	Zdroj financování
„3.1.4. Technická infrastruktura, která není v majetku obce”	2021 - 2030			
Spolupráce s vlastníky a správci technické infrastruktury v obci, iniciovat údržbu a modernizaci jejich majetku (např. výměna azbestového vodovodního potrubí)				
⤴ „3.1.1. Budování inženýrských sítí”	2021 - 2030		0	
Dobudování inženýrských sítí pro napojení nové bytové výstavby. Dešťová kanalizace - pasport dešťové kanalizace - oprava, výměna vpustí, průběžná údržba, čištění - osvěta občanů v oblasti svádění dešťových vod. ČOV - průzkum napojení občanů na ČOV, dořešení situace Meliorace - ve spolupráci s vlastníky zajistit funkčnost neudržované meliorační sítě				
⤴ „3.1.2 Energetické sítě, veřejné osvětlení”	2021 - 2030		0	
Celková rekonstrukce VO v obci - výměna LED osvětlení. Rozšíření VO dle potřeby např. při volné výstavbě. Snížení počtu sloupů				
⤴ „3.1.3. Dopravní značení”	2021 - 2030		0	
Dopravní značení na státních komunikacích ve spolupráci se správci. Obnova a rozšíření značení na místních komunikacích dle potřeby Zvyšovat bezpečnosti dopravy - bezpečnostní prvky, přechody, radary Konzultace záměrů s pracovníky Dopravního inspektorátu v Novém Jičíně.				
Opatření : „3.2 Dopravní infrastruktura”	Od - do	Odpovědnost	Náklady (tis. Kč)	Zdroj financování
„3.2.4 Dopravní infrastruktura, která není v majetku obce”	2021 - 2030			
Spolupracovat s vlastníky a správci dopravní infrastruktury v obci, iniciovat údržbu a modernizaci jejich majetku (např. opravy komunikací ve správě Správy silnic - především komunikace směr Loučka, dopravní řešení hlavní křižovatky).				
⤴ „3.2.1 Místních komunikace, křižovatky - vybudování, obnova, údržba”	2021 - 2030		0	

Postupná obnova povrchu místních komunikací, opravy a údržba, případně nová výstavba jako přístup k zastavitelným plochám, a to v souladu s územním plánem a Pasportem komunikací. Ve spolupráci se Správou silnic MSK řešit dopravní situaci hlavní křižovatky. Vybudování nových autobusových zastávek. Dořešení majetkových vztahů v rámci komunikací.

<p>▲ „3.2.2 Obnova a údržba chodníků“</p> <p>Dobudování chodníků na Horním i Dolním konci. Dořešení majetkových vztahů pod místními komunikacemi. Obnova a údržba chodníků zejména v zimním období.</p>	2021 - 2030	0
<p>— „3.2.3 Rekonstrukce mostů a propustů“</p> <p>Rekonstrukce mostů na toku Odry a na Teplici. Průběžná údržba. Realizace protipovodňových opatření.</p>	2021 - 2030	0
<p>— „3.2.4. Dopravní infrastruktura, která není v majetku obce“</p> <p>Spolupracovat s vlastníky a správci dopravní infrastruktury v obci, iniciovat údržbu a modernizaci jejich majetku (např. opravy komunikací ve správě Správy silnic - především komunikace Suchdol nad Odrou a Šenov u Nového Jičína.</p>	2021 - 2030	0

#### Opatření : „3.3 Veřejná prostranství“

	Od - do	Odpovědnost	Náklady (tis. Kč)	Zdroj financování
<p>— „3.3.2 Hřbitov“</p> <p>Údržba a modernizace hřbitova. Obnova zeleně, nový mobiliář. Vytvoření urnových hřobových míst. Digitalizace pasportu hřbitova. Sociální zařízení ke kostelu a hřbitovu. Osvětlení hřbitova. Oprava hřbitovní zdi.</p>	2021 - 2030			
<p>▲ „3.3.3 Víceúčelový obecní dům (smuteční síň)“</p> <p>Vyřešit využití starého chátrajícího objektu víceúčelového obecního domu (smuteční síň). Vybudování veřejných záchodů. Návrhy řešení: a) zpět k původnímu účelu, b) galerie - muzeum obce, příp. květinářství, sklad, archiv apod., c) demolice</p>	2021 - 2030			
<p>▲ „3.3.1 Úprava veřejných zařízení a prostranství“</p> <p>Rekonstrukce centra obce "návsí" jako prostoru pro shromažďování a pořádání akcí. Dořešení prostranství v okolí prodejny Jednota (parkování) Odpočinkové aktivity.</p>	2021 - 2030		0	
<p>„3.3.5. Budova na křižovatce“</p> <p>Využití chátrající budovy na křižovatce. Zajistit technickou infrastrukturu (voda, plyn, elektro). Budovu opravit a pronajmout k drobnému podnikání případně budovu odstranit.</p>	2021 - 2030		0	
<p>▲ „3.3.4. Vybudování nových parkovacích míst“</p> <p>Vybudování zázemí pro parkovací obecních vozidel a techniky pro údržbu veřejné zeleně.</p>	2021 - 2030		0	
<p>▲ „3.3.6 Rekonstrukce budovy bývalé masny“</p> <p>Hledání využití budovy bývalé prodejny Jednota (masna). Případně její rekonstrukce a využití (např. služby, byty, podnikání).</p>	2021 - 2030		0	

## Cíl : „4. Kultura, památky“

Zahrnuje problematiku obnovy památek a kulturního dědictví.

#### Opatření : „4.1 Péče o kulturní dědictví, ochrana, obnova“

	Od - do	Odpovědnost	Náklady (tis. Kč)	Zdroj financování
<p>— „4.1.1 Ochrana a obnova movitého kulturního dědictví“</p> <p>Ochrana a obnova kulturních památek, křížů, památníků, božích muk, kapliček, pomníků padlých a pod. Stálá expozice historických předmětů. Snaha o zachování kulturního dědictví v obci, např. vytvořit stálou expozici historických předmětů pocházejících z obce. Podílet se na rekonstrukci kostele.</p>	2021 - 2030		0	

#### Opatření : „4.2 Aktivizace kulturního dědictví“

	Od - do	Odpovědnost	Náklady (tis. Kč)	Zdroj financování
<p>— „4.2.2 Podpora místních tradic a zvyků“</p> <p>Podpora místních tradic a zvyků (tradiční plesy, koštování slivovice, dny obce, hasičské slavnosti, pečení bernackých koláčů apod.) Obnova tradice „pochovávaní basy“. Připomínka významných rodáků a osobnost (Adolf Turek, J.F. KLoss). Vedení obecní kroniky Archivace fotografií a digitální dokumentace.</p>	2021 - 2030		0	

## Cíl : „5. Cestovní ruch a propagace“

Zahrnuje problematiku propagace a rozvoje obce na poli cestovního ruchu, přeshraniční spolupráci.

#### Opatření : „5.1 Infrastruktura cestovního ruchu“

	Od - do	Odpovědnost	Náklady (tis. Kč)	Zdroj financování
--	---------	-------------	-------------------	-------------------

— „5.1.1 Podpora podnikatelských aktivit do turistické infrastruktury” 2021 - 2030 0  
Zahrnuje problematiku propagace a rozvoje obce na poli cestovního ruchu, případně přeshraniční spolupráci. Podpora podnikatelských aktivit do turistické oblasti Podpora soukromých aktivit, které umožní zpřístupnění veřejnosti (Lesní mlýn, sušárny ovoce apod.)

— „5.1.2 Agroturistika” 2021 - 2030 0  
Podpora agroturistiky na území obce nebo jeho katastru.

#### Opatření : „5.2 Veřejné služby cestovního ruchu”

Od - do      Odpovědnost      Náklady (tis. Kč)      Zdroj financování

— „5.2.1 Expozice historických předmětů” 2021 - 2030 0  
Vytvoření stálé expozice historických předmětů

— „5.2.2 Naučné a turistické stezky” 2021 - 2030 0  
Vybudování nebo podpora při budování naučné nebo turistické stezky, vedoucí k podpoře cestovního ruchu. Podpora cyklostezek. Rozhledna na Panském vrchu.

#### Opatření : „5.3 Propagace a marketing”

Od - do      Odpovědnost      Náklady (tis. Kč)      Zdroj financování

— „5.3.1 Přeshraniční spolupráce se Slovenskou republikou” 2021 - 2030 0  
Projekt o navázání přeshraniční spolupráci se Slovenskou republikou. Návštěva města a vesnic, komunikace, získávání dovedností.

— „5.3.2 Propagace, informační poutače” 2021 - 2030 0  
Instalace informačních poutačů a cedulí v obci za účelem lepší orientace i k podpoře cestovního ruchu, zkvalitnění informací na webových stránkách obce. Informativní materiály o obci. Propagace obce formou reklamních předmětů. Spolupráce s místní firmou UAX na vytvoření loga, které by vystihovalo mentalitu naší obce.

## Cíl : „6. Životní prostředí”

Zahrnuje problematiku ochrany životního prostředí, zejména nakládání s odpady.

#### Opatření : „6.1 Ochrana půdy, vod a ovzduší”

Od - do      Odpovědnost      Náklady (tis. Kč)      Zdroj financování

„6.1.4 Zdroje pitné vody” 2021 - 2030  
Zachování podzemních vodních zdrojů v obci pro možné budoucí využití.

⚠ „6.1.1 Kontaminace spodních vod” 2021 - 2030 0  
Monitoring spodních vod, v případě snížení kontaminace - odstranění pozorovacích vrtů.

⚠ „6.1.2 Protipovodňová opatření” 2021 - 2030 0  
Dořešení majetkoprávních vztahů - realizace navržených protipovodňových opatření. Realizace ochrany obce proti povodni a přívalovým dešťům. Vytvoření pasportu meliorací, údržba meliorací.

— „6.1.3 Snížení prašnosti a hlučnosti” 2021 - 2030 0  
Projekty zabývající se snížením prašnosti a hlučnosti, zejména v blízkosti komunikací.

#### Opatření : „6.2 Odpadové hospodářství”

Od - do      Odpovědnost      Náklady (tis. Kč)      Zdroj financování

⚠ „6.2.1 Zlepšení systému nakládání s odpady” 2021 - 2030 0  
Zajištění kvalitního, dostatečného a efektivního ukládání odpadů v obci Investice do likvidace komunálního a tříděného odpadu. Optimalizace počtu kontejnerů i nádob na směsný odpad. Vybudování sběrného dvora.

⚠ „6.2.2 Rekultivace starých ekologických zátěží (černé skládky)” 2021 - 2030 0  
Likvidace zejména černých skládek v návaznosti na nedostatečnou kapacitu kontejnerů a možnosti ukládání odpadů v obci. Osvěta v oblasti odpadového hospodářství (černé skládky, psí a koňské exkrementy).

⚠ „6.2.3 Biologický odpad” 2021 - 2030 0  
Dořešení problému na likvidaci biologického odpadu - vybudování skládky biologického odpadu s režimem, případně jiný projekt k řešení této problematiky (domácí kompostéry).

#### Opatření : „6.3 Přírodní prostředí v obci”

Od - do      Odpovědnost      Náklady (tis. Kč)      Zdroj financování

„6.3.3 Čistota ovzduší” 2021 - 2030  
Podpora činnosti a záměrů vedoucích ke zlepšení kvality ovzduší

— „6.3.1 Péče o zeleň a krajinu“	2021 - 2030	0
Ochrana krajiny před nekoncepčními zásahy (např. v ÚP). Zachování rázu krajiny. Obnova a údržba stávající zeleně, nová výsadba zeleně v intravilánu i v extravilánu obce. Obnova přestárle a přerostlé zeleně. Výsadba alejí. Podpora výsadby i na cizích pozemcích. Podpora činností prospěšné krajině (včelaři, myslivci). Osvěta v oblasti ochrany životního prostředí.		
⚡ „6.3.2 Lesnictví“	2021 - 2030	0
Hospodaření dle schváleného lesního hospodářského plánu. Projekty na likvidaci kůrovce. Podpora a realizace projektů zaměřených na obnovu a zakládání smíšených lesních porostů.		

## Cíl : „7. Občanská vybavenost“

Zahrnuje problematiku rozvoje školství, sportu, kultury a sociální péče.

Opatření : „7.1 Sport, kultura, volný čas“	Od - do	Odpovědnost	Náklady (tis. Kč)	Zdroj financování
⚡ „7.1.1 Rekonstrukce a obnova sportovních a kulturních areálů v obci“	2021 - 2030		0	
Multifunkčního hřiště - vybudování včetně osvětlení, úpravy okolního terénu, vybavení mobiliářem a stoly na stolní tenis. Sportovní areál v centru obce - vybudování v souladu s územním plánem. (fotbalové hřiště se zázemím, rekonstrukce antukového hřiště). Venkovní zázemí pro nové venkovní sportoviště. Využití antukového hřiště pro další sportovní aktivity. Nutnost dořešení majetkoprávních vztahů s římskokatolickou farností. Sportovně rekreační areál U Odry - iniciace dořešení majetkoprávních vztahů. Dobudování zázemí pro fotbalové hřiště a jeho rekonstrukce.				
⚡ „7.1.2 Podpora volnočasových aktivit pro děti“	2021 - 2030		0	
Podpora volnočasových a sportovních aktivit, mj. modernizací a vybavením prostor školní družiny.				
⚡ „7.1.3 Dětská hřiště a tělocvična“	2021 - 2030		0	
Dětské hřiště - instalace hracích prvků pro nejmenší děti na několika lokalitách v obci. Tělocvična - zateplení tělocvičny, oprava střechy a pláště.				
⚡ „7.1.4 Kulturní dům“	2021 - 2025		0	
Komplexní a efektivní využití kulturního domu. Výměna podlahy, výměna oken, zateplení fasády včetně střechy, nová fasáda, odhlučnění kulturního domu, klimatizace.				
— „7.1.5 Vybudování sportoviště pro hasiče“	2021 - 2030		0	
Vybudování sportoviště pro Sbor dobrovolných hasičů.				
Opatření : „7.2 Školství, vzdělávání“	Od - do	Odpovědnost	Náklady (tis. Kč)	Zdroj financování
⚡ „7.2.1 Investice a modernizace školských zařízení“	2021 - 2030		0	
Investice do budov předškolního a školního vzdělávání, školní družiny např. stavební úpravy školního dvorku včetně mobiliáře, využití půdních prostor ZŠ pro potřeby vzdělávání, modernizace a vybavení vnitřních prostor ZŠ, školní družiny a MŠ. Modernizace a rekonstrukce kuchyně školní jídelny, nové zařízení kuchyně.				
— „7.2.2 Vzdělávání dospělých“	2021 - 2030		0	
Projekty zaměřené na vzdělávání dospělých zejména v oblastech výpočetní techniky, cizích jazyků apod. Podpora digitální gramotnosti a rozvoj elektronických dovedností občanů.				
⚡ „7.2.3 Komplexní koncepce rozvoje předškolního a školního zařízení“	2021 - 2030		0	
Zpracování komplexní koncepce rozvoje školky a školy, analýza situace, reagovat na ukončení studia středoškoláků a vysokoškoláků.				
Opatření : „7.3 Sociální služby“	Od - do	Odpovědnost	Náklady (tis. Kč)	Zdroj financování
⚡ „7.3.1 Služby a aktivity pro seniory, mladé rodiny i ostatní občany v oblasti sociální péče“	2021 - 2030		0	
Pomoc sociálně slabším občanů, např. finanční na základě žádosti dotyčného, pomoc při řešení náhlé sociální situace, zprostředkování s dalšími institucemi.				
⚡ „7.3.2 Bydlení pro seniory, mladé a sociálně slabé rodiny“	2021 - 2030		0	
Realizace bytů pro danou cílovou skupinu (sociální byty, domovy s pečovatelskou službou apod.), nebo pomoc při řešení tohoto projektu jako podnikatelské aktivity.				



### **B.3 Podpora realizace programu**

Garantem Programu rozvoje obce Bernartice nad Odrou na období 2015–2020 je starostka obce, která bude odpovídat za realizaci a aktualizaci programu.

Dokument bude zveřejněn na internetových stránkách obce a zároveň bude k nahlédnutí, případně i k zapůjčení v listinné podobě na obecním úřadě.

Vždy na počátku nového roku (nejpozději do 31. 3.) dojde k zhodnocení realizovaných či nerealizovaných aktivit v PRO. Pokud starostka obce nebude znát výsledky, pověří osobu, která mu údaje zajistí.

Vyhodnocení provede nejprve starostka obce, poté předloží zastupitelstvu obce k projednání. Aktualizace PRO se bude provádět jednou za rok. Provede je starostka nebo jíím pověřena osoba (místostarosta, účetní) na základě prostudování stávajícího programu a předložení návrhu na změnu zastupitelstvu obce.